



Městský úřad Hlinsko

Poděbradovo náměstí 1, 539 23 Hlinsko

stavební úřad

Adresa pracoviště: Adámkova třída 554, Hlinsko



Váš dopis ze dne: 9.12.2020

Vaše značka:

Č.j.: HI 13755/2021/SÚ

Spisová značka: S-SÚ/81956/2020/4

Spis. znak – skart. znak/lhůta: 330/A20

Opráv. úřední osoba: Mudroch Pavel, Ing. Zavřel Vladimír

Tel.: 469 326 134

E – mail: mudroch@hlinsko.cz

Počet listů/příloh: 1/1

V Hlinsku dne: 8.3.2021

Obdrží:

účastníci (dodejky)

Obec Tisovec, Dřeveš č.p. 19, Tisovec, 539 73 Skuteč

Multiaqua s.r.o., Veverkova č.p. 1343/1, Pražské Předměstí, 500 02 Hradec Králové 2

SDĚLENÍ

Městský úřad Hlinsko, stavební úřad, jako příslušný správní orgán Vám sděluje, že rozhodnutí č.j. HI 6652/2021/SÚ ze dne 1.2.2021, na stavbu splašková kanalizace a ČOV Dřeveš

nabylo právní moci

ve smyslu ustanovení § 73 odst. 1 zákona č. 500/2004 Sb., správní řád, ve znění pozdějších předpisů dne **4.3.2021** a je vykonatelné.



"otisk úředního razítka"

Ing. Vladimír Zavřel
vedoucí stavebního úřadu

Adresa:

Městský úřad Hlinsko
Poděbradovo náměstí 1
539 23 Hlinsko

Kontaktní údaje:

ID DS: k4hby3r
Tel: 469 326 111
El. podatelna: e-podatelna@hlinsko.cz
E-mail: mesto@hlinsko.cz

Bankovní spojení:

Komerční banka, a.s.
19-0000623531/0100
IČ: 00270059
DIČ: CZ00270059

Spisová značka:

S-SÚ/81956/2020/4
Strana 1 (celkem 1)



Městský úřad Hlinsko

Poděbradovo náměstí 1, 539 23 Hlinsko
stavební úřad

Adresa pracoviště: Adámkova třída 554, Hlinsko



Váš dopis ze dne: 9.12.2020

Č.j.: Hl 6652/2021/SÚ

Spisová značka: S-SÚ/81956/2020/4

Spis. znak – skart. znak/lhůta: 330/A20

Opráv. úřední osoba: Mudroch Pavel, Ing. Zavřel Vladimír

Tel.: 469 326 134

E – mail: mudroch@hlinsko.cz

Počet listů/příloh: 4/0

V Hlinsku dne: 1.2.2021

OBDRŽÍ:

žadatel (dodejka)

Obec Tisovec, IDDS: u3pa5hf

zástupce žadatele (dodejka)

Multiaqua s.r.o., IDDS: xs7n63g

obec, na jejímž území se navržená stavba nachází dle § 85 odst. 1 stavebního zákona (dodejka)

Obec Tisovec, Dřeveš č.p. 19, Tisovec, 539 73 Skuteč

účastníci řízení dle § 85 odst. 2 a) stavebního zákona - vlastníci pozemku nebo stavby, na kterých má být požadovaný záměr uskutečněn, nebo ten, kdo má jiné věcné právo tomuto pozemku nebo stavbě (dodejky)

Alena Tesařová, Vrbětice č.p. 7, Tisovec, 539 73 Skuteč

Ivan Tesař, Vrbětice č.p. 7, Tisovec, 539 73 Skuteč

Ing. Ondřej Zvára, Dřeveš č.p. 17, Tisovec, 539 73 Skuteč

Jan Zvára, Dis., Dr. Bartůňka č.p. 1120, Chrudim II, 537 01 Chrudim 1

Myslivecký spolek Tisovec, Dřeveš č.p. 8, Tisovec, 539 73 Skuteč

Povodí Labe, státní podnik, IDDS: dbyt8g2

Lesy České republiky, s.p., IDDS: e8jcfsn

Správa a údržba silnic Pardubického kraje, IDDS: ffhk8fq

Úřad pro zastupování státu ve věcech majetkových, IDDS: 96vaa2e

ČEZ Distribuce, a. s., IDDS: v95uqfy

Česká telekomunikační infrastruktura a.s., IDDS: qa7425t

Vodárenská společnost Chrudim, a.s., IDDS: 3b9gxrh

účastníci řízení dle § 85 odst. 2 b) stavebního zákona - osoby, jejichž vlastnické nebo jiné věcné právo k sousedním stavbám nebo sousedním pozemkům nebo stavbám na nich může být územním rozhodnutím přímo dotčeno (veřejná vyhláška)

osoby s vlastnickými nebo jinými věcnými právy k sousedním pozemkům: st. p. 248, 247, 267, 166, 167, 168, 170, 169, 73, 174, 176, 178, 221, 302, 285, 292, 237, 249, 250, 263, 257, 271, 182, parc. č. 1100, 1107/12, 1107/26, 1852/2, 1107/5, 334, 1953/4, 1953/16, 1953/21, 1953/22, 1953/20, 1953/19, 1953/17, 1953/15, 1953/12, 1937/5, 1953/14, 1709/7, 1953, 1953/11, 1952/3, 1953/1, 1644/1, 1644/2, 1935/4, 1648/1, 1648/2, 1640/40, 1653/4, 1699, 1938, 1694, 1962, 1696/2, 1668/11, 1668/7, 1668/10, 1679/2 v katastrálním území Tisovec

osoby s vlastnickými nebo jinými věcnými právy k sousedním stavbám: Tisovec, Dřeveš č.p. 25, č.p. 26, č.p. 30, č.p. 2, č.p. 3, č.p. 14, č.p. 15, č.p. 4, č.p. 13, č.p. 7, č.p. 8, č.p. 21, č.p. 19, č.p. 34, č.p. 23, č.p. 24, č.p. 27, č.p. 28, č.p. 29, č.p. 12 a č.p. 11

dotčené orgány státní správy (dodejky)

Krajské ředitelství Policie Pardubického kraje, Územní odbor Chrudim - Dopravní inspektorát, IDDS: ndihp32

Městský úřad Hlinsko, Odbor životního prostředí, Adámkova třída č.p. 554, 539 01 Hlinsko v Čechách 1

Městský úřad Hlinsko, Stavební úřad - úsek územního plánování a GIS, Adámkova třída č.p. 554, 539 01 Hlinsko v Čechách 1

Městský úřad Hlinsko, Stavební úřad - úsek památkové péče, Adámkova třída č.p. 554, 539 01 Hlinsko v Čechách 1

Adresa:

Městský úřad Hlinsko
Poděbradovo náměstí 1
539 23 Hlinsko

Kontaktní údaje:

ID DS: k4hby3r
Tel: 469 326 111
El. podatelna: e-podatelna@hlinsko.cz
E-mail: mesto@hlinsko.cz

Bankovní spojení:

Komerční banka. a.s.
19-0000623531/0100
IČ: 00270059
DIČ: CZ00270059

Spisová značka:

S-SÚ/81956/2020/4
Strana 1 (celkem 8)

úřad obce k vyvěšení a sejmutí rozhodnutí (dodejka)

Obecní úřad Tisovec, Dřeveš č.p. 19, Tisovec, 539 73 Skuteč

**ROZHODNUTÍ
ÚZEMNÍ ROZHODNUTÍ****Výroková část:**

Městský úřad Hlinsko, stavební úřad, jako obecný stavební úřad příslušný podle § 13 odst. 1 písm. c/ zákona č. 183/2006 Sb., o územním plánování a stavebním řádu (stavební zákon), ve znění pozdějších předpisů (dále jen "stavební zákon"), v územním řízení posoudil podle § 84 až 90 stavebního zákona žádost o vydání rozhodnutí o umístění stavby nebo zařízení (dále jen "rozhodnutí o umístění stavby"), kterou dne 9.12.2020 podal

**Obec Tisovec, IČO 00271047, Dřeveš č.p. 19, Tisovec, 539 73 Skuteč,
kterou zastupuje Multiaqua s.r.o., IČO 60113111, Veverkova č.p. 1343/1, Pražské Předměstí,
500 02 Hradec Králové 2**

(dále jen "žadatel"), a na základě tohoto posouzení:

- I. Vydává podle § 79 a 92 stavebního zákona a § 9 vyhlášky č. 503/2006 Sb., o podrobnější úpravě územního rozhodování, územního opatření a stavebního řádu**

rozhodnutí o umístění stavby**splašková kanalizace a ČOV Dřeveš**

(dále jen "stavba") na pozemku parc. č. 1105/1 (lesní pozemek), parc. č. 1105/2 (ostatní plocha), parc. č. 1107/4 (lesní pozemek), parc. č. 1107/9 (lesní pozemek), parc. č. 1107/11 (vodní plocha), parc. č. 1107/14 (trvalý travní porost), parc. č. 1107/16 (trvalý travní porost), parc. č. 1107/17 (trvalý travní porost), parc. č. 1107/19 (trvalý travní porost), parc. č. 1107/20 (trvalý travní porost), parc. č. 1107/25 (lesní pozemek), parc. č. 1650 (orná půda), parc. č. 1668/8 (trvalý travní porost), parc. č. 1668/12 (trvalý travní porost), parc. č. 1681/1 (trvalý travní porost), parc. č. 1693 (zahrada), parc. č. 1696/3 (ostatní plocha), parc. č. 1696/4 (ostatní plocha), parc. č. 1878/1 (ostatní plocha), parc. č. 1878/2 (ostatní plocha), parc. č. 1892/3 (ostatní plocha), parc. č. 1892/4 (ostatní plocha), parc. č. 1893/4 (ostatní plocha), parc. č. 1893/7 (ostatní plocha), parc. č. 1893/9 (ostatní plocha), parc. č. 1937/2 (ostatní plocha), parc. č. 1937/6 (ostatní plocha), parc. č. 1937/9 (ostatní plocha), parc. č. 1953/13 (ostatní plocha), parc. č. 1953/23 (ostatní plocha), parc. č. 1953/24 (ostatní plocha), parc. č. 1958 (ostatní plocha) v katastrálním území Tisovec.

Druh a účel umísťované stavby:

- splašková gravitační kanalizace včetně centrální čistírny odpadních vod pro 200 EO, do kanalizace budou vyústěny splašky z jednotlivých nemovitostí, vyčištěné odpadní vody budou pomocí odtoku z ČOV a výústního objektu odváděny do Dřevešského potoka v jižní části obce
- SO 01 - Gravitační splašková kanalizace. Kanalizační stoky jsou navrženy z potrubí plnostěnného hladkého polypropylenu SN 12 DN 250 a DN 300. Celková délka stok je 1448,4 m. Je navrženo 48 ks šachet, z toho 7 plastových DN 600 a 41 šachet prefabrikovaných šachet DN 1000. Páteřní stoka A má délku 802,6 m a vede od čerpací stanice až k jejímu severnímu okraji. Stoka začíná napojením do stoky A v šachtě Š9 v komunikaci III/33773. Odtud je vytažena do travnatého pozemku parc.č. 1681/1, kde je ukončena šachtou Š28. Do této šachty se pak bude moci napojit plánovaná výstavba na tomto pozemku. Celková délka je 10,7 m. Stoka A1 začíná napojením u křižovatky silnice III/33773, II/355 a II/306, celková délka stoky je 47,9 m. Stoka A2 má celkovou délku 472,3 m a je napojena na stoku A, dále je vedena v ose silnice II/306 směrem na Prosetín. Do této stoky je

Adresa:

Městský úřad Hlinsko
Poděbradovo náměstí 1
539 23 Hlinsko

Kontaktní údaje:

ID DS: k4hby3r
Tel: 469 326 111
El. podatelna: e-podatelna@hlinsko.cz
E-mail: mesto@hlinsko.cz

Bankovní spojení:

Komerční banka, a.s.
19-0000623531/0100
IČ: 00270059
DIČ: CZ00270059

Spisová značka:

S-SÚ/81956/2020/4
Strana 2 (celkem 8)

napojena stoka A2-1 (délka 51,8 m) a A2-2 (50,0 m). Stoka A3 odvádí odpadní vody od č.p. 6 a 16, celková délka je 13,2 m.

- SO 02 - Areál ČOV s rozměry 13,0 x 15,5 m
- SO 03 - čistírna odpadních vod + čerpací stanice na 200 EO
- SO 04 - Přípojka NN k ČOV a ČS - přípojka v délce 52,4 m
- SO 05 - Odtok a obtok ČOV, výustní objekt - odvedení vyčištěné vody do Dřevešského potoka v délce 40,3 m, havarijní obtok ČOV v délce 10,6 m
- SO 06 - příjezdová komunikace k ČOV - šířka 4 m, délka 69,1 m. Před ČOV bude obratiště pro obsluhu ČOV v celkové ploše 292 m².

II. Stanoví podmínky pro umístění stavby:

1. Stavba bude umístěna v souladu s grafickou přílohou rozhodnutí, která obsahuje výkres současného stavu území se zakreslením stavebního pozemku, požadovaným umístěním stavby, s vyznačením vazeb a vlivů na okolí, zejména vzdáleností od hranic pozemku a sousedních staveb.
2. Budou dodrženy podmínky vyjádření, které vydala společnost ČEZ Distribuce, a. s., dne 13.1.2020 pod č.j. 0101237110, ze dne 12.10.2020 pod č.j. 1110904609 a ze dne 12.10.2020 pod č.j. 1110904570.
3. Budou dodrženy podmínky vyjádření, které vydala Česká telekomunikační infrastruktura a.s., dne 13.1.2020 pod č.j. 509691/20.
4. Budou dodrženy podmínky vyjádření, které vydala Vodárenská společnost Chrudim, a.s., dne 30.10.2020 pod č.j. 020070117480.
5. Budou dodrženy podmínky vyjádření, které vydala Správa a údržba silnic Pardubického kraje dne 2.12.2020 pod č.j. SUSPK/15072/2020.
6. Budou dodrženy podmínky závazného stanoviska, které vydalo Krajské ředitelství Policie Pardubického kraje, Územní odbor Chrudim - Dopravní inspektorát, dne 12.11.2020 pod č.j. KRPE-73714-1/ČJ-2020-170306, zejména:
 - U nového napojení objektu ČOV na stávající PK (sil. III/337 73) je nutné postupovat dle § 10 zákona č. 13/1997 Sb. a je nutné následně doložit splnění podmínek dle vyhl. č. 104/1997 Sb. a podmínek pro rozhled ČSN 73 6110 (intravilán), ČSN 73 6101 (extravilán).
 - Pro sjezd je nutné doložit jeho přesné umístění (stavební a technické provedení, šířku sjezdu dle vlečných křivek pro nejdelší uvažované vozidlo).
 - Je nutné doložení přesného umístění nově navržené příjezdové komunikace včetně jejich parametrů odpovídajících ČSN 73 6110 (šířka, podélné a příčné sklony), a to včetně přesného umístění oplocení a případně i brány do areálu ČOV, obratiště musí odpovídat ČSN 73 6110 - toto bude doloženo na samostatném plánu (nestačí jen popis rozměru v TZ).
 - Pokud to podmínky dovolí, vedení kanalizace/kanalizačních přípojek v maximální možné míře vymístit mimo silniční pozemky a pomocné silniční pozemky.
 - Dle možností řešit křížení kanalizace/kanalizačních přípojek s komunikací protlakem, podvrtem, v krajním případě překopem.
 - Prováděním stavby nedojde k ohrožení provozu na pozemních komunikacích. K jeho případnému omezení může dojít jen v nezbytné míře a na dobu nezbytně nutnou. V případě, pokud si to vyžádá situace, budou práce prováděny pod ochrannou přenosného dopravního značení.
 - Před zahájením prací bude nutné na zdejší součást Policie ČR předložit návrh dopravně inženýrských opatření k zajištění bezpečnosti a plynulosti silničního provozu a požádat o vydání „Stanoviska k umístění přechodné úpravy provozu na pozemních komunikacích" dle § 77 zákona č. 361/2000 Sb. o provozu na pozemních komunikacích a případně také samostatně požádat o vydání „Souhlasu se zvláštním užíváním komunikace" dle § 25 zákona č. 13/1997 Sb. o pozemních komunikacích, nebo případně také o vydání „Vyjádření k uzavírce PK a vedení objízdné trasy" dle § 24 odst. 2 písm. d) zákona č. 13/1997 Sb., o pozemních komunikacích.

Adresa:
Městský úřad Hlinsko
Poděbradovo náměstí 1
539 23 Hlinsko

Kontaktní údaje:
ID DS: k4hb3r
Tel: 469 326 111
El. podatelna: e-podatelna@hlinsko.cz
E-mail: mesto@hlinsko.cz

Bankovní spojení:
Komerční banka, a.s.
19-0000623531/0100
IČ: 00270059
DIČ: CZ00270059

Spisová značka:
S-SÚ/81956/2020/4
Strana 3 (celkem 8)

7. Budou dodrženy podmínky vyjádření, které vydala společnost Povodí Labe, státní podnik, dne 11.11.2020 pod č.j. PLa/2020/043306, zejména:
- Dokumentace pro stavební řízení společně s navrženými hodnotami množství vypouštěných vod (l/s a m³/rok) a emisních limitů ukazatelů přípustného znečištění vypouštěných odpadních vod (přípustné koncentrace „p“, „m“ v mg/l a bilance t/r) bude před vydáním stavebního rozhodnutí předložena správci povodí k vydání písemného stanoviska.
 - V souladu s ustanovením § 38 odst. 3 zákona č. 254/2001 Sb., o vodách a o změně některých zákonů (vodní zákon), ve znění pozdějších předpisů, je nutno při návrhu ČOV mimo jiné přihlížet k nejlepším dostupným technologiím v oblasti zneškodňování odpadních vod, kterými se rozumí nejučinnější a nejpokročilejší stupeň vývoje použité technologie zneškodňování nebo čištění odpadních vod, vyvinuté v měřítku umožňujícím její zavedení za ekonomicky a technicky přijatelných podmínek a zároveň nejučinnější pro ochranu vod.
 - Dokončená kanalizace a ČOV bude provozována oprávněnou osobou v souladu se schváleným kanalizačním řádem a provozním řádem.
 - Nepropustnost nově vybudovaných stok bude ověřena zkouškami vodotěsnosti a dokladována při kolaudaci stavby.
 - Likvidace přebytečných kalů a ostatních odpadních látek vzniklých při provozu ČOV bude zabezpečena v souladu s platnými legislativními předpisy tak, aby bylo vyloučeno ohrožení jakosti povrchových a podzemních vod.
 - V dalším stupni řízení budeme kontaktováni ohledně řešení provedení výustního objektu.
8. Budou dodrženy podmínky vyjádření, které vydal Městský úřad Hlinsko, Odbor životního prostředí, dne 26.10.2020 pod č.j. HI 66058/2020/OŽP, zejména:
- V rámci stavební a výkopové činnosti je nutné zaměřit se v maximální možné míře na vyloučení vnášení tuhých znečišťujících látek do ovzduší v souladu se zákonem o ochraně ovzduší. Ke snižování emisí prašnosti lze realizovat opatření stanovené v Metodice MŽP pro stanovení opatření ke snížení vlivů stavební činnosti na imisní zatížení částicemi PM10. V průběhu výstavby kanalizace a ČOV a s ohledem na technické možnosti budou činná opatření tak, aby nedocházelo k úniku částic do ovzduší (např. skrápění odpadu, vodní clony, odprašovací nebo mlžící zařízení, odsávání, případně zakrytování prašných materiálů). Při zvýšené rychlosti větru omezit stavební činnosti s vysokou prašností.
 - Objekty SO 01 Gravitační splašková kanalizace, SO 03 Čistírna odpadních vod + čerpací stanice a SO 05 Odtok a obtok ČOV a ČS, budou stavebně povoleny vodoprávním úřadem Hlinsko. Stavební řízení bude vedeno na základě předložené žádosti a projektové dokumentace. Ostatní objekty stavby budou povoleny obecním stavebním úřadem v Hlinsku. Jako podklad pro stavební řízení vedené vodoprávním úřadem je nutno předložit příslušnou žádost, dále územní rozhodnutí, souhlas příslušného stavebního úřadu dle § 15 stavebního zákona, 2x kompletní projektovou dokumentaci stavby vodního díla zpracovanou oprávněnou osobou v oboru staveb vodního hospodářství a krajinného inženýrství se všemi nezbytnými a platnými vyjádřeními a stanovisky dotčených orgánů a seznamem vlastníků dotčených pozemků spolu s jejich platnými adresami. Současně s žádostí o stavební povolení musí být podána příslušná žádost o vydání povolení k vypouštění odpadních vod z ČOV do vod povrchových (vodního toku Dřevešský potok). Nezbytným pokladem této žádosti musí být stanovisko správce tohoto vodního toku a správce povodí - Povodí Labe s.p., Hradec Králové.
 - V rámci realizace stavby nesmí dojít k nežádoucímu ovlivnění a nevratným změnám hydrogeologických poměrů v plánovaném území dotčeném stavbou kanalizace a ČOV (jedná se zejména o stávající vodní zdroje a meliorace).
 - Stávající dřeviny musí být v průběhu stavby zabezpečeny před poškozením v souladu s ČSN 83 9061 z 2/2006 - "Technologie vegetačních úprav v krajině - Ochrana stromů, porostů a vegetačních ploch při stavebních pracích" - mj. musí být chráněny proti mechanickému poškození (např. pohmoždění a rozdrásání kůry, dřeva a kořenů, poškození koruny) vozidly, stavebními stroji. Hloubené výkopy se nesmí provádět v kořenovém prostoru. Pokud se tomu nelze v jednotlivých případech vyhnout, musí být výkop prováděn ručně nebo odsávací technikou. Nejmenší odstup od paty kmene musí být čtyřnásobek obvodu kmene ve výšce 1 m, nejméně

Adresa:
Městský úřad Hlinsko
Poděbradovo náměstí 1
539 23 Hlinsko

Kontaktní údaje:
ID DS: k4hby3r
Tel: 469 326 111
Ei. podatelna: e-podatelna@hlinsko.cz
E-mail: mesto@hlinsko.cz

Bankovní spojení:
Komerční banka. a.s.
19-0000623531/0100
IČ: 00270059
DIČ: CZ00270059

Spisová značka:
S-SÚ/81956/2020/4
Strana 4 (celkem 8)

však 2,5 m. V případě nutnosti kácení dřevin, k němuž je potřeba povolení, musí vlastník pozemku nebo nájemce se souhlasem vlastníka pozemku podat žádost o povolení k pokácení dřevin rostoucích mimo les a to na Obecní úřad Tisovec, který je příslušný podle ustanovení § 76 odst. 1 písm. a) zákona č. 114/1992 Sb., o ochraně přírody a krajiny, ve znění pozdějších předpisů (dále jen zákon o ochraně přírody), a tyto požadované dřeviny musí být povoleny k pokácení podle ustanovení § 8 odst. 1 zákona o ochraně přírody a to ještě před započítáním zemních prací.

9. Budou dodrženy podmínky závazného stanoviska, které vydal Městský úřad Hlinsko, Odbor životního prostředí, dne 29.10.2020 pod č.j. HI 66059/2020/OŽP, zejména:

- Se všemi stavebními odpady bude nakládáno v souladu se zákonem o odpadech, a v souladu s Metodickým návodem odboru odpadů pro řízení vzniku stavebních a demoličních odpadů a pro nakládání s nimi (srpen 2018).

- Odpady budou tříděny dle druhů a kategorií (ostatní, nebezpečné) v souladu s vyhl. č. 93/2016 Sb. o Katalogu odpadů, je nutné zabránit míšení odpadů kategorie ostatní a kategorie nebezpečný.

- Odpady budou zabezpečeny (před nežádoucím znehodnocením, odcizením, únikem) v souladu se zákonem a předávány k využití nebo odstranění (v souladu s hierarchií způsobů nakládání s odpady) pouze osobám oprávněným k jejich převzetí (dle zákona o odpadech). Dále musí původce plnit veškeré povinnosti, které mu výše uvedený zákon ukládá (§ 16 např. vedení evidence).

- Jestliže bude vybouraný stavební výrobek použit opět jako stavební výrobek v místě stavby nebo na jiné stavbě k původnímu účelu, nestává se odpadem. Podmínkou je, že použité stavební výrobky jsou pro další použití bezpečné - např. nejsou znečištěny škodlivinami.

- Odpady vznikající ze základních minerálních stavebních materiálů je vhodné, v případě, že je není možné využít jako celek k jejich původnímu účelu využívat nebo odstraňovat, až po jejich úpravě (drcení, třídění) v zařízeních k tomu určených (recyklačních linkách - mobilních zařízeních). Mobilní zařízení k úpravě demoličních odpadů, před jejich dalším využitím nebo odstraněním, musí být provozováno na základě souhlasu příslušného správního úřadu.

- S asfaltovými směsmi bude nakládáno v souladu se zákonem o odpadech a v souladu s vyhl. č. 130/2019 Sb., o kritériích, při jejichž splnění je asfaltová směs vedlejším produktem nebo přestává být odpadem.

- Nakládání s vytěženou zeminou musí probíhat v souladu se zákonem č. 185/2001 Sb., o odpadech v platném znění - zejména § 2 a § 3 a dále s jeho prováděcí vyhláškou č. 294/2005 Sb., zejména § 12. Upozorňuji, že dle § 2 odst. 3) zákona o odpadech se tento zákon nevztahuje na nakládání s nekontaminovanou zeminou a jiným přírodním materiálem vytěženým během stavební činnosti, pokud je zajištěno, že materiál bude použit ve svém přirozeném stavu pro účely stavby na místě, na kterém byl vytěžen.

- S provozními odpady (např. kal z ČOV) bude též nakládáno v souladu se zákonem o odpadech. Původce odpadu musí plnit povinnosti původce dle § 16 zákona o odpadech.

- Ke kolaudaci budou předloženy doklady o způsobech nakládání s odpady.

10. Budou dodrženy podmínky závazného stanoviska, které vydal Městský úřad Hlinsko, Odbor životního prostředí, dne 23.10.2020 pod č.j. HI 66057/2020/OŽP, zejména:

- Stavební záměr bude vyžadovat trvalé odnětí plnění funkcí lesa celých pozemků určených k plnění funkcí lesa parc. č. 1105/1 a 1107/9, oba v k.ú. Tisovec, a dále dočasné odnětí plnění funkcí lesa částí pozemků určených k plnění funkcí lesa parc. č. 1107/4 a 1107/25, oba v k.ú. Tisovec na dobu výstavby stavby. Z těchto důvodů a v souladu s ust. § 13 odst. 1, § 15 odst. 1 a § 16 odst. 1 lesního zákona bude investorem stavby (případně vlastníkem lesa) zažádáno o trvalé odnětí plnění funkcí lesa příslušných pozemků a dále o dočasné odnětí plnění funkcí lesa částí příslušných pozemků, tak aby před započítáním stavebních prací byla tato rozhodnutí v právní moci. Současně s povolením odnětí pozemků a jejich částí plnění funkcí lesa bude řešeno i povolení mimořádné těžby lesních porostů nacházejících se na odnímaných pozemcích. K žádostem o odnětí budou předloženy náležitosti stanovené vyhláškou MZe č. 77/1996 Sb.

- Při stavebních pracích bude v maximální možné míře dbáno na ochranu lesních porostů (včetně jejich kořenového systému) i pozemků určených k plnění funkcí lesa, v souladu s lesním zákonem. Tyto pozemky ani porosty nesmí být stavební technikou poškozeny.

Adresa:

Městský úřad Hlinsko
Poděbradovo náměstí 1
539 23 Hlinsko

Kontaktní údaje:

ID DS: k4hby3r
Tel: 469 326 111
El. podatelna: e-podatelna@hlinsko.cz
E-mail: mesto@hlinsko.cz

Bankovní spojení:

Komerční banka, a.s.
19-0000623531/0100
IČ: 00270059
DIČ: CZ00270059

Spisová značka:

S-SÚ/81956/2020/4
Strana 5 (celkem 8)

11. Budou dodrženy podmínky závazného stanoviska, které vydal Městský úřad Hlinsko, Stavební úřad - úsek památkové péče, dne 13.5.2020 pod č.j. HI 26352/2020/SÚ, zejména:
- Stavebník je povinen podle § 22, odst. 2 památkového zákona již od doby přípravy stavby na území s archeologickými nálezy oznámit svůj záměr Archeologickému ústavu Akademie věd ČR, v. v. i. a umožnit jemu nebo oprávněné organizaci provést na dotčeném území záchranný archeologický výzkum.
 - Informace o územích s archeologickými nálezy a podmínky pro provádění výše uvedené akce podá kterákoli oprávněná organizace s územní příslušností pro Pardubický kraj.
 - V případě objevení archeologického nálezu (kosti, zdivo, střepy atd.) musí podle § 23 odst. 2 památkového zákona nálezce nebo osoba odpovědná za provádění prací tento nález oznámit Archeologickému ústavu Akademie věd ČR, v. v. i. nebo nejbližšímu muzeu (Regionální muzeum v Chrudimi), a to nejpozději druhého dne po nálezce nebo poté, kdy se o nález dozvěděl. Archeologický nález i naleziště musí být podle § 23 odst. 3 památkového zákona ponechány beze změn až do prohlídky archeologickým ústavem či muzeem, nejméně však po dobu pěti pracovních dnů po učiněném oznámení.
12. Budou dodrženy podmínky vyjádření, které vydala společnost Lesy České republiky, s.p., dne 22.10.2020 pod č.j. LCR157/001757/2020.

Účastníci řízení podle § 85 odst. 1, písm. a) stavebního zákona:

- Obec Tisovec, Dřeveš č.p. 19, Tisovec, 539 73 Skuteč

Účastníci řízení podle § 85 odst. 1, písm. b) stavebního zákona:

- Obec Tisovec

Odůvodnění:

Dne 9.12.2020 podal žadatel žádost o vydání rozhodnutí o umístění stavby. Stavební úřad oznámil zahájení územního řízení známým účastníkům řízení a dotčeným orgánům. Současně nařídil ústní jednání spojené s ohledáním na místě na den 22.1.2021, o jehož výsledku byl sepsán protokol.

Stavební úřad v provedeném územním řízení přezkoumal předloženou žádost, projednal ji s účastníky řízení, veřejností a dotčenými orgány a zjistil, že jejím uskutečněním nejsou ohroženy zájmy chráněné stavebním zákonem, předpisy vydanými k jeho provedení a zvláštními předpisy. Umístění stavby je v souladu se schválenou územně plánovací dokumentací a vyhovuje obecným požadavkům na výstavbu.

Stanoviska sdělili:

- Krajské ředitelství Policie Pardubického kraje, Územní odbor Chrudim - Dopravní inspektorát
- Městský úřad Hlinsko, Odbor životního prostředí
- Městský úřad Hlinsko, Stavební úřad - úsek územního plánování a GIS
- Městský úřad Hlinsko, Stavební úřad - úsek památkové péče

Stavební úřad zajistil vzájemný soulad předložených závazných stanovisek dotčených orgánů vyžadovaných zvláštními předpisy a zahrnul je do podmínek rozhodnutí.

Stavební úřad rozhodl, jak je uvedeno ve výroku rozhodnutí, za použití ustanovení právních předpisů ve výroku uvedených.

Účastníci řízení podle § 85 odst. 2, písm. a) stavebního zákona:

- Alena Tesařová, Vrbětice č.p. 7, Tisovec, 539 73 Skuteč
- Ivan Tesař, Vrbětice č.p. 7, Tisovec, 539 73 Skuteč
- Ing. Ondřej Zvára, Dřeveš č.p. 17, Tisovec, 539 73 Skuteč
- Jan Zvára, Dis., Dr. Bartůňka č.p. 1120, Chrudim II, 537 01 Chrudim 1
- Myslivecký spolek Tisovec, Dřeveš č.p. 8, Tisovec, 539 73 Skuteč
- Povodí Labe, státní podnik, IDDS: dbyt8g2

Adresa:

Městský úřad Hlinsko
Poděbradovo náměstí 1
539 23 Hlinsko

Kontaktní údaje:

ID DS: k4hby3r
Tel: 469 326 111
El. podatelna: e-podatelna@hlinsko.cz
E-mail: mesto@hlinsko.cz

Bankovní spojení:

Komerční banka, a.s.
19-0000623531/0100
IČ: 00270059
DIČ: CZ00270059

Spisová značka:

S-SÚ/81956/2020/4
Strana 6 (celkem 8)

- Lesy České republiky, s.p., IDDS: e8jefsn
- Správa a údržba silnic Pardubického kraje, IDDS: ffhk8fq
- Úřad pro zastupování státu ve věcech majetkových, IDDS: 96vaa2e
- ČEZ Distribuce, a. s., IDDS: v95uqfy
- Česká telekomunikační infrastruktura a.s., IDDS: qa7425t
- Vodárenská společnost Chrudim, a.s., IDDS: 3b9gxrh

Účastníci řízení podle § 85 odst. 2, písm. b) stavebního zákona:

- osoby s vlastnickými nebo jinými věcnými právy k sousedním pozemkům: st. p. 248, 247, 267, 166, 167, 168, 170, 169, 73, 174, 176, 178, 221, 302, 285, 292, 237, 249, 250, 263, 257, 271, 182, parc. č. 1100, 1107/12, 1107/26, 1852/2, 1107/5, 334, 1953/4, 1953/16, 1953/21, 1953/22, 1953/20, 1953/19, 1953/17, 1953/15, 1953/12, 1937/5, 1953/14, 1709/7, 1953, 1953/11, 1952/3, 1953/1, 1644/1, 1644/2, 1935/4, 1648/1, 1648/2, 1640/40, 1653/4, 1699, 1938, 1694, 1962, 1696/2, 1668/11, 1668/7, 1668/10, 1679/2 v katastrálním území Tisovec
- osoby s vlastnickými nebo jinými věcnými právy k sousedním stavbám: Tisovec, Dřeveš č.p. 25, č.p. 26, č.p. 30, č.p. 2, č.p. 3, č.p. 14, č.p. 15, č.p. 4, č.p. 13, č.p. 7, č.p. 8, č.p. 21, č.p. 19, č.p. 34, č.p. 23, č.p. 24, č.p. 27, č.p. 28, č.p. 29, č.p. 12 a č.p. 11

Vypořádání s návrhy a námitkami účastníků:

- Účastníci neuplatnili návrhy a námitky.

Vypořádání s vyjádřeními účastníků k podkladům rozhodnutí:

- Účastníci se k podkladům rozhodnutí nevyjádřili.

Poučení účastníků:

Proti tomuto rozhodnutí se lze odvolat do 15 dnů ode dne jeho oznámení ke Krajskému úřadu Pardubického kraje, odboru majetkovému, oddělení stavebního řádu podáním u zdejšího správního orgánu.

Odvolání se podává s potřebným počtem stejnopisů tak, aby jeden stejnopis zůstal správnímu orgánu a aby každý účastník dostal jeden stejnopis. Nepodá-li účastník potřebný počet stejnopisů, vyhotoví je správní orgán na náklady účastníka. Odvoláním lze napadnout výrokovou část rozhodnutí, jednotlivý výrok nebo jeho vedlejší ustanovení. Odvolání jen proti odůvodnění rozhodnutí je nepřipustné.


Stavební úřad po dni nabytí právní moci územního rozhodnutí doručí žadateli stejnopis písemného vyhotovení územního rozhodnutí opatřený doložkou právní moci spolu s ověřenou grafickou přílohou, stejnopis písemného vyhotovení územního rozhodnutí opatřený doložkou právní moci doručí, jde-li o stavby podle § 15 nebo 16 stavebního zákona, také stavebnímu úřadu příslušnému k povolení stavby.

Rozhodnutí má podle § 93 odst. 1 stavebního zákona platnost 2 roky. Podmínky rozhodnutí o umístění stavby platí po dobu trvání stavby či zařízení, nedošlo-li z povahy věci k jejich konzumaci.

Toto rozhodnutí nebylo
právní moci
dnem: 4.3. 2021
V Hlinsku dne 4.3. 2021



"otisk úředního razítka"


Ing. Vladimír Zavřel
vedoucí stavebního úřadu

Toto rozhodnutí musí být vyvěšeno po dobu 15 dnů.

Vyvěšeno dne:

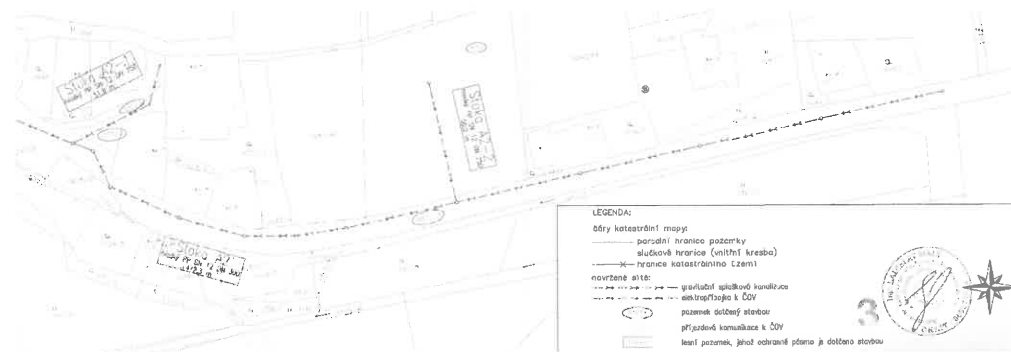
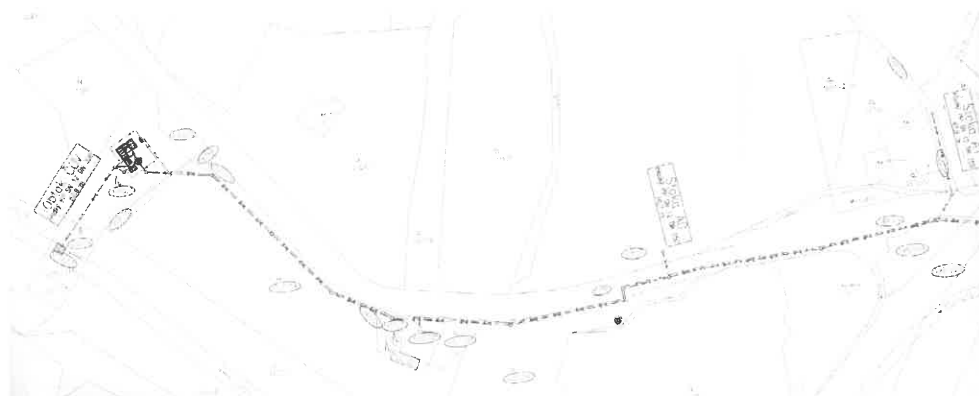
Sejmuto dne:

Adresa:
Městský úřad Hlinsko
Poděbradovo náměstí 1
539 23 Hlinsko

Kontaktní údaje:
ID DS: k4hby3r
Tel: 469 326 111
El. podatelna: e-podatelna@hlinsko.cz
E-mail: mesto@hlinsko.cz

Bankovní spojení:
Komerční banka, a.s.
19-0000623531/0100
IČ: 00270059
DIČ: CZ00270059

Spisová značka:
S-SÚ/81956/2020/4
Strana 7 (celkem 8)



LEGENDA:
 obry katastrální mapy
 — parcelní hranice pozemky
 slušková hranice (mlhčí kresba)
 — hranice katastrálního území
 navržené sítě:
 — projektová splašková kanalizace
 — elektrifikace k. ÚOV
 — pozemek dotčený stěbor
 — příjezdová komunikace k ÚOV
 — lesní pozemek, jehož ochranné pásmo je dotčeno stěborou



Adresa:
 Městský úřad Hlinsko
 Poděbradovo náměstí 1
 539 23 Hlinsko

Kontaktní údaje:
 ID DS: k4hby3r
 Tel: 469 326 111
 E-mail: e-podatelna@hlinsko.cz
 E-mail: mesto@hlinsko.cz

Bankovní spojení:
 Komerční banka, a.s.
 19-0000623531/0100
 IČ: 00270059
 DIČ: CZ00270059

Spisová značka:
 S-SÚ/81956/2020/4
 Strana 8 (celkem 8)